



Netzstall

Stadt Nürnberg
2. Durchlauf Bay. Förderverfahren
 Vorläufiges Erschließungsgebiet Los Vier
 Gebäudeanschlüsse (ca. 10)

Geobasisdaten: © Bayerische Vermessungsverwaltung (www.geodaten.bayern.de) 2017
 © 2017 BMVI / TÜV Rheinland, Geobasisdaten BKG, Hintergrundkarte OpenStreetMap (ODbI), Omniscare

Bearbeitet von:
 Thomas Feigl
 26.03.2018


ohne Maßstab

Blatt: 1



Breitbandversorgung Stadt Nürnberg
 2. Auswahlverfahren Bekanntmachung | Detailplan
 Stand: nach Markterkundung

Dateiname:
 4y_Karte_vorl_EG.WOR
 Version: 1.0

 Innovative Kommunikations-Technologien
 IK-T Manstorfer und Hecht
 Margaretenstraße 15
 93047 Regensburg