



KENNDATEN FÜR INVESTITIONEN
*ZAHLEN UND FAKTEN ZUM
WIRTSCHAFTSSTANDORT NÜRNBERG*

September 2022

Inhaltsverzeichnis

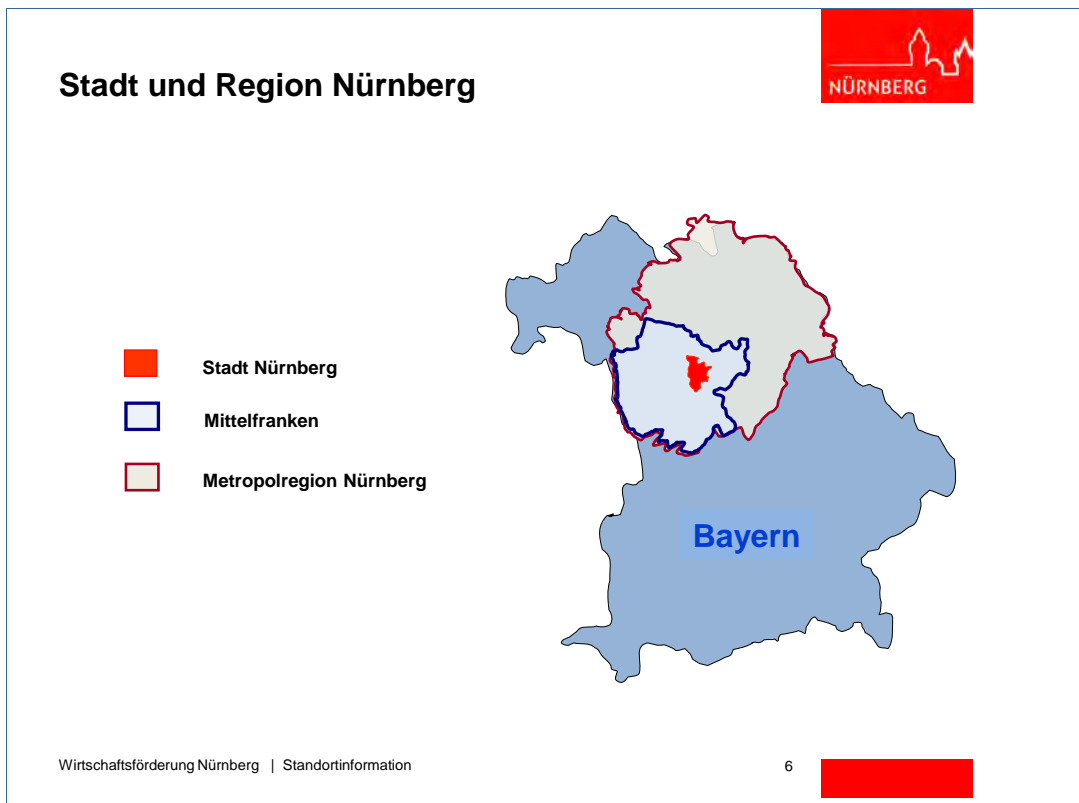
1.	Basisdaten des Wirtschaftsstandorts Nürnberg.....	3
2.	Lage.....	4
3.	Bevölkerung.....	5
4.	Verkehrsanbindungen.....	6
5.	Messen und Kongresse	7
6.	Gewerbeflächen / Gewerbegebiete.....	8
7.	Einzelhandel - Absatzkennziffern.....	9
8.	Arbeitsmarkt	10
9.	Hochschulen.....	13
10.	Unternehmen am Standort.....	13
11.	Kosten, Gebühren, Abgaben am Standort Nürnberg.....	16
12.	Bruttoinlandsprodukt zu Marktpreisen.....	17
13.	Wirtschaftsstruktur	18
14.	„Weiche“ Standortfaktoren.....	22
	Kurzprofil der Wirtschaftsregion Nürnberg	23
	Das Serviceangebot der Wirtschaftsförderung Nürnberg	24
	Index	25

1. Basisdaten des Wirtschaftsstandorts Nürnberg

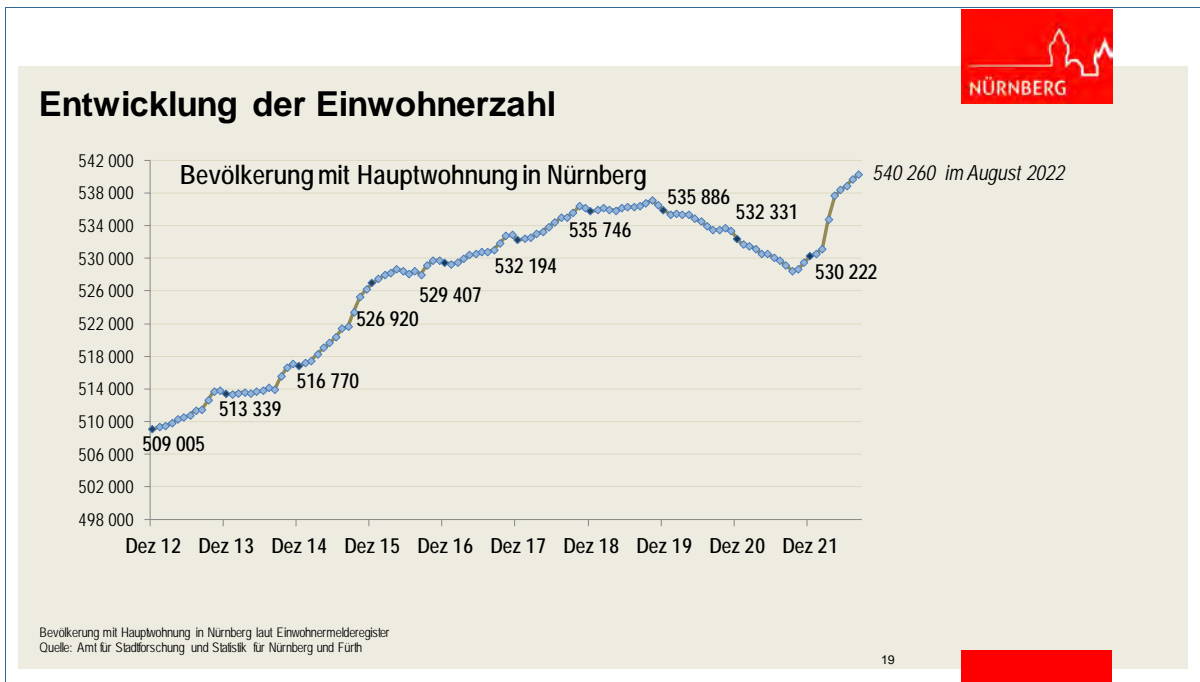
Einwohner		Datenbezug
Stadt Nürnberg auf Basis Einwohnermelderegister	540 260	08/2022
Wirtschaftsregion Nürnberg (Mittelfranken)	1 775 704	12/2020
Metropolregion Nürnberg	3,6 Mio.	12/2020
Bruttoinlandsprodukt		
Stadt Nürnberg	32,3 Mrd. €	2019
Wirtschaftsregion Nürnberg (Mfr.)	81,9 Mrd. €	2019
Metropolregion Nürnberg	150,6 Mrd. €	2019
Bruttoinlandsprodukt je Erwerbstätigem		
Stadt Nürnberg	80169 €	2019
Wirtschaftsregion Nürnberg (Mfr.)	77 304 €	2019
Exportquote (Stadt Nürnberg)	53,2%	2019
Erwerbstätige (Stadt Nürnberg)	402 900	2019
davon im produzierenden Bereich	67 800	2019
davon im Dienstleistungsbereich	333 600	2019
Erwerbstätige (Metropolregion)	2 043 000	2019
Arbeitslosenzahl im August 2022 (Agenturbezirk Nürnberg)	20 056	4,8% 08/2022
Sozialversicherungspflichtig Beschäftigte		
Stadt Nürnberg	316 562	12/2021
Metropolregion Nürnberg	1 526 107	06/2021
Selbstständige (Stadt Nürnberg)	29.800; entspricht 7,5% der Erwerbstätigen; 87% davon im Dienstleistungssektor	2019
Einpendler (bezogen auf sozialversicherungspflichtig Beschäftigte)	162 674	2021
Pendlersaldo	87 364	2021

2. Lage

	Bundesland: Bayern Regierungsbezirk: Mittelfranken Geographische Lage (Stadtmitte): 49 Grad 27 Min. 10 Sek. nördliche Breite 11 Grad 4 Min. 40 Sek. östliche Länge Höhenlage: 284-407m über NN
Gemeindekennziffer/Regionalschlüssel	0956 4000
EU-Code NUTS	DE254
Fläche des Stadtgebietes	186,38 km ²



3. Bevölkerung



Bevölkerungszuwachs

- ⇒ innerhalb der letzten 5 Jahre (Dez. 2016 zu Dez. 2021): **815** **+ 0,2%**
- ⇒ innerhalb des aktuellen Jahres (Dez. 2021 zu Aug. 2022): **10.038** **+1,9%**

Altersstruktur der Nürnberger Bevölkerung

Altersgruppe	Einwohner	Anteil in %
unter 3	14 921	2,8%
3 - unter 6	14 823	2,8%
6 - unter 10	18 163	3,4%
10 - unter 15	22 002	4,1%
15 - unter 18	13 255	2,5%
18 - unter 25	40 825	7,7%
25 - unter 30	39 791	7,5%
30 - unter 45	116 927	22,1%
45 - unter 60	110 015	20,7%
60 - unter 65	32 458	6,1%
65 - unter 75	50 855	9,6%
75 - unter 80	19 776	3,7%
80 - unter 85	20 516	3,9%
85 und mehr	15 895	3,0%
Insgesamt	530 222	100%

Bevölkerung der Stadt Nürnberg am 31.12.2021 nach Altersgruppen; Basis: Einwohnermelderegister
Quelle: Amt für Stadtforschung und Statistik für Nürnberg und Fürth

4. Verkehrsanbindungen



<p>Autobahnen</p>	<p>Nürnberg liegt am Schnittpunkt der Autobahnen Paris-Prag, London-Brüssel-Wien-Budapest und Warschau-Berlin-Rom. (A3, A6, A9, A73) Innerhalb des Stadtgebiets gibt es 14 Autobahnauffahrten.</p>
<p>Bundesstraßen</p>	<p>B2, B4, B8, B13, B14</p>
<p>Flughafen</p>	<p>Airport Nürnberg Internationaler Verkehrsflughafen mit jährlich 4,1 Millionen Passagieren (vor Pandemie-Beginn) Mehr als 50 Non-Stopp-Verbindungen (vor Pandemie-Beginn). Kurze Anfahrt: Direkt mit der U-Bahn in ca. 12 Minuten vom Zentrum erreichbar. Die Fahrt mit dem Auto dauert rund 15 Minuten. Kurze Eincheckzeiten und hohe Servicequalität. Der Airport ist wirtschaftliche Grundlage für 10.000 Arbeitsplätze in der Region.</p>
<p>Wasserstraße</p>	<p>Main-Donau-Kanal bietet Wasserstraßenanbindung zu Nordsee und Schwarzem Meer; größtes Güterverkehrszentrum Süddeutschlands am Hafen; trimodales Containerterminal Straße-Schiene-Wasser; Jahresgüterumschlag 4,31 Mio. Tonnen per Binnenschiff und Bahn.</p>
<p>Bahnanbindung</p>	<p>Knotenpunkt im Schienenverkehr EC, IC, ICE</p>
<p>Öffentlicher Personennahverkehr</p>	<p>Zentrum des zweitgrößten Nahverkehrsverbundes Deutschlands VGN (15.843 km²; 256 Mio. Fahrgäste /Jahr; vor Pandemie-Beginn)</p>
<p>innerstädtischer Verkehr</p>	<p>Gesamtlänge des Straßennetzes 1.156 km; 527 Kfz auf 1.000 Einwohner</p>

5. Messen und Kongresse

Messen	NürnbergMesse 170.000 m ² Hallen-/Foyerfläche weitere rund 50.000 m ² Ausstellungsfläche im Freigelände. Das Portfolio umfasst rund 120 internationale Fachmessen und Kongresse am Standort Nürnberg und weltweit. Jährlich beteiligen sich über 25.000 Aussteller (Internationalität: 33 %), 805.000 Fachbesucher (Internationalität 16 %) und 315.000 Konsumenten an den Eigen-, Partner- und Gastveranstaltungen der NürnbergMesse Group; vor Pandemie-Beginn.
	Nürnberg ist einer der 15 größten Messeplätze der Welt. In Europa zählt die NürnbergMesse zu den Top Ten.
Kongresse	Nürnberg ist eine beliebte Kongress-Stadt. Beispiele für Kongress- und Tagungsstätten: <ul style="list-style-type: none">• NCC Nürnberg Convention Center (bis zu 11.000 Sitzplätze)• Meistersingerhalle Nürnberg (2.100 Sitzplätze)• Historischer Rathaussaal (390 Sitzplätze)• Kaiserburg Nürnberg (380 Sitzplätze)• eine Vielzahl weiterer Veranstaltungsorte und Tagungs-Hotels Detailliertere Informationen finden Sie im Internet unter http://www.nuernberg-convention.de/

6. Gewerbeflächen / Gewerbegebiete

Verfügbare Gewerbeflächen

2.024 Hektar der Nürnberger Siedlungsfläche sind im Flächennutzungsplan als gewerbliche Baufläche dargestellt.

Eine Auswahl an verfügbaren Grundstücken und Objekten finden Sie unter

⇒ <http://www.wirtschaft.nuernberg.de> (Menüpunkt >Gewerbeobjekte<)

Mietpreise und Kaufpreise für Gewerbeflächen und Gewerbeobjekte

Miet- und Kaufpreise auf dem Immobiliensektor variieren sehr und hängen stark vom Standort und der Objektqualität ab. Im Nürnberger „Marktbericht Immobilien“ erhalten Sie einen fundierten Überblick über die wichtigsten Daten und Preise zu Büroflächen, Einzelhandelsflächen sowie Produktions- und Lagerflächen. Sie können den Bericht unter <http://www.wirtschaft.nuernberg.de> (Menüpunkt> Medienservice>Publikationen<) kostenlos bestellen oder downloaden.

Folgende Tabelle, dient lediglich dazu, Ihnen einen **groben Anhaltspunkt** über Nürnbergs Immobilienpreise zu geben. Abweichungen sind möglich:

	Mietpreis in Euro je m ²	Grundstückspreis Euro je m ²
Büro	9 - 17,20	400 - 2.900
Produktion und Logistik	4,6 - 7,60	220 - 475
Einzelhandel	7 - 120	k. A.
Wohnen	7,25 - 17,20	470 - 1.800

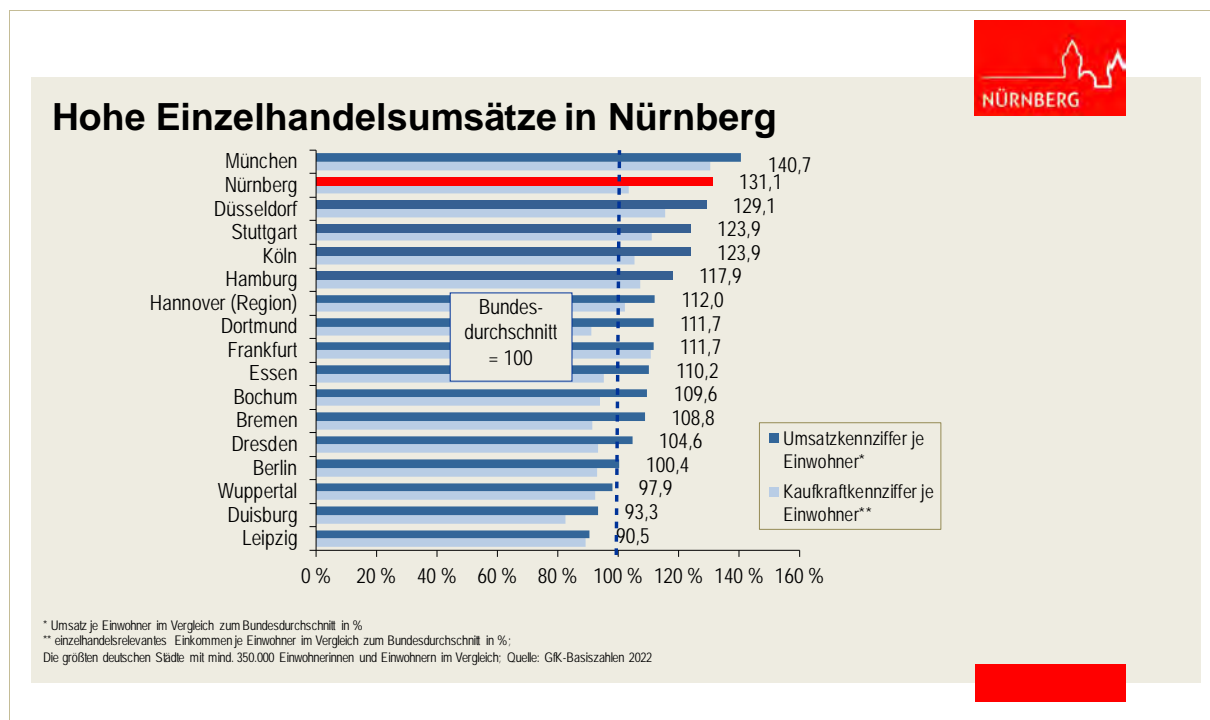
7. Einzelhandel - Absatzkennziffern

Kaufkraft	13 213 Mio. €
Kaufkraftkennziffer des Nürnberger Stadtgebietes bezogen auf die Gesamtsumme Deutschlands	6,405 ‰
Kaufkraftkennziffer je Einwohner	103,3 (DE = 100)
Kaufkraft je Einwohner	25 630 €
Einzelhandelsumsatz	3 538 Mio. €
Umsatzkennziffer des Nürnberger Stadtgebietes bezogen auf die Gesamtsumme Deutschlands	8,127 ‰
Umsatzkennziffer je Einwohner	131,3 (DE = 100)
Zentralitätskennziffer	126,9

Quelle: GfK Basiszahlen 2022 und eigene Berechnungen

Die Einkaufszentralität und der Einzelhandelsumsatz je Einwohner sind in Nürnberg im Vergleich zu anderen deutschen Großstädten überdurchschnittlich hoch.

Sehr attraktiver Einzelhandelsstandort



8. Arbeitsmarkt

Arbeitsmarktpotenzial im September 2022		
alle zivilen Erwerbspersonen insgesamt *)		418 234
davon:		
abhängige Erwerbspersonen	382 814	
Männer	222 645	
Frauen	195 589	
Jugendliche unter 20 Jahren	10 482	
Jugendliche von 15 bis unter 25 Jahren	41 513	
55 bis unter 65 Jahre	82 385	
Ausländer	86 872	
Arbeitslose *)		19 902
im Bezirk der Agentur für Arbeit Nürnberg (Aug. 2022)		
Teilnehmer in beruflicher Weiterbildung *)		1 748
(im Aug. 2022)		
Studentinnen und Studenten (in Mittelfranken)		57 500
davon:		
Friedrich-Alexander-Universität Erlangen-Nürnberg	38 300	
Georg-Simon-Ohm-Hochschule Nürnberg	12 800	

*) Quelle: Bundesagentur für Arbeit; Daten für den Agenturbezirk Nürnberg

Bildungsstruktur der Beschäftigten

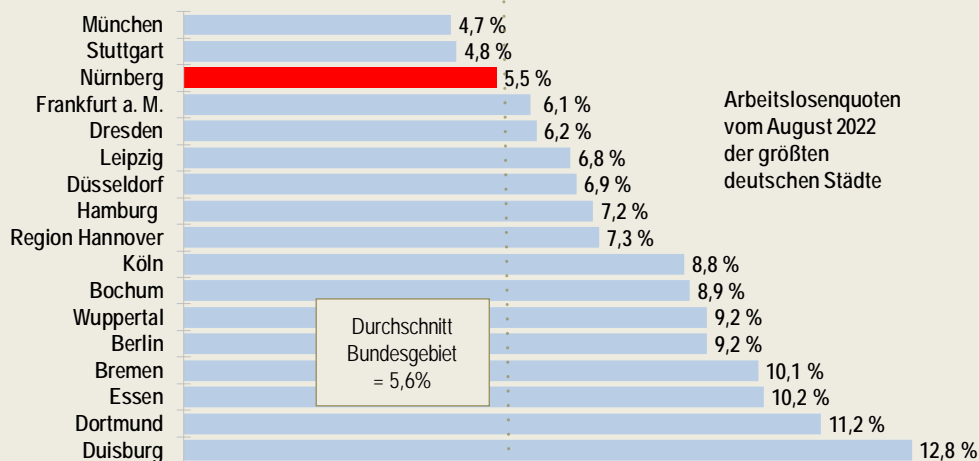
	Anteil an der Gesamtbeschäftigung	Beschäftigte
Mit akademischem Abschluss	21,6 %	68 420
Mit anerkanntem Berufsabschluss	55,0 %	174 128
Ausbildung unbekannt	9,7 %	30 565
Ohne Ausbildungsabschluss bzw. in Ausbildung	13,7 %	43 449
Insgesamt	100 %	316 562

Quelle: Bundesagentur für Arbeit; Qualifikationsstruktur der Beschäftigten in Nürnberg (Arbeitsort im Stadtgebiet Nürnberg 12/2021)

Arbeitslosenzahlen August 2022

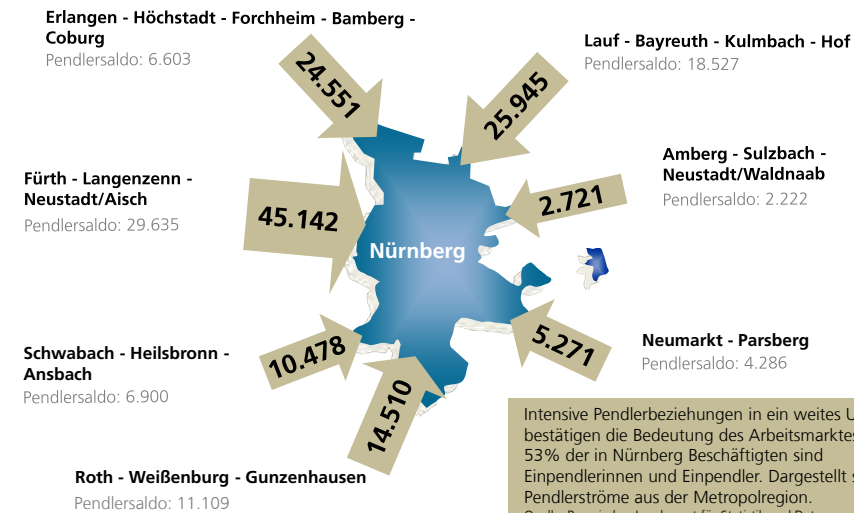
Stadtgebiet Nürnberg	Arbeitslose	16 553
	Arbeitslosenquote	5,5 %
Bezirk der Agentur für Arbeit Nürnberg (Stadt Nürnberg, Nürnberger Land und Stadt Schwabach)	Arbeitslose	19 902
	Arbeitslosenquote	4,8 %

Arbeitslosenquote im Großstadtvergleich



Arbeitslosenquoten: In den Stadtkreisen der großen deutschen Städte mit mind. 350.000 EW; bezogen auf alle zivilen Erwerbspersonen.
Quelle: Statistik der Bundesagentur für Arbeit, jeweils im August 2022

Starke Pendlerströme aus der Region in die Stadt Nürnberg



Wirtschaftsreferat | Wirtschaftsstandort Nürnberg 2017 / 2018

40

Einpendler/innen:

(Gesamtzahl inkl. der überregionalen Pendler)

162 674

Pendlersaldo:

(Gesamtzahl inkl. der überregionalen Pendler)

87 360

Datenbezug: 6/2021; Bay. Landesamt für Datenverarbeitung und Statistik; jeweils sozialversicherungspflichtig Beschäftigte

9. Hochschulen

Im 100 km-Umkreis von Nürnberg befinden sich 30 Universitäten und Hochschulen mit einer weiten Palette an Studienfächern und mit über 180.000 Studierenden (WS 2020/21).

Nächstgelegene Universitäten/Hochschulen

Friedrich-Alexander-Universität Erlangen-Nürnberg

mit ca. 38.300 Studierenden in den Fakultäten:

- ⇒ Philosophische Fakultät und Fachbereich Theologie
- ⇒ Rechts- und Wirtschaftswissenschaftliche Fakultät
- ⇒ Medizinische Fakultät
- ⇒ Naturwissenschaftliche Fakultät
- ⇒ Technische Fakultät

Technische Hochschule Nürnberg Georg-Simon-Ohm

mit ca. 12.800 Studierenden in den Fakultäten:

- ⇒ Allgemeinwissenschaften
- ⇒ Angewandte Chemie
- ⇒ Architektur
- ⇒ Bauingenieurwesen
- ⇒ Betriebswirtschaft
- ⇒ Design
- ⇒ Elektrotechnik, Feinwerktechnik, Informationstechnik
- ⇒ Informatik
- ⇒ Maschinenbau und Versorgungstechnik
- ⇒ Sozialwissenschaften
- ⇒ Verfahrenstechnik
- ⇒ Werkstofftechnik

Weitere staatliche Hochschulen vor Ort:

- Evangelische Hochschule Nürnberg
(ca. 1.400 Studierende)
- Akademie der Bildenden Künste Nürnberg
(ca. 300 Studierende)
- Hochschule für Musik Nürnberg
(ca. 450 Studierende)

Private Hochschulen und Studienzentren vor Ort:

- Campus M21
- Euro Akademie Nürnberg
- FOM - Hochschule für Oekonomie & Management
- ICN - Business School Nürnberg
- Paracelsus Medizinische Privatuniversität, Klinikum Nürnberg
- Verwaltungs- und Wirtschafts-Akademie Nürnberg

weitere Hochschulen im 100 km-Umkreis:

Universitäten

- Otto-Friedrich-Universität Bamberg
(ca. 12.700 Studierende)
- Universität Bayreuth
(ca. 13.000 Studierende)
- Julius-Maximilian-Universität Würzburg
(ca. 28.000 Studierende)
- Universität Regensburg
(ca. 20.800 Studierende)
- Katholische Universität Eichstätt-Ingolstadt
(ca. 5.100 Studierende)

Hochschulen für angewandte Wissenschaften

- Hochschule Amberg–Weiden
(ca. 3.100 Studierende)
- Hochschule Ansbach
(ca. 3.000 Studierende)
- Hochschule Coburg
(ca. 5.400 Studierende)
- Hochschule Hof
(ca. 3.300 Studierende)
- Hochschule für öffentliche Verwaltung Abt. Hof
(ca. 1.750 Studierende) (WS 16/17)
- Hochschule Ingolstadt
(ca. 5.400 Studierende)
- Hochschule Erding Abt. Neumarkt
(ca. 100 Studierende)
- Hochschule Regensburg
(ca. 11.350 Studierende)
- Hochschule für öffentliche Verwaltung und Rechtspflege Abt. Sulzbach-Rosenberg
(ca. 600 Studierende)
- Hochschule Erding Abt. Treuchtlingen
(ca. 1.300 Studierende)
- Hochschule Weihenstephan,
Abt. Triesdorf (ca. 1.900 Studierende)
- Hochschule Würzburg-Schweinfurt
(ca. 9.200 Studierende)

Weitere Hochschulen

- Hochschule für angewandte Wissenschaften Bamberg
– Private Hochschule für Gesundheit
- Hochschule für ev. Kirchenmusik Bayreuth
(30 Studierende)
- International Dialog College Fürth
(ca. 80 Studierende)
- Augustana, Theologische Hochschule der
Evangelisch-Lutherischen Kirche in Bayern Neuend-
telsau
(ca. 150 Studierende)
- Hochschule für kath. Kirchenmusik und Musikpädagogik Regensburg
(ca. 100 Studierende)
- Hochschule für Musik Würzburg
(ca. 550 Studierende)

10. Unternehmen am Standort

Rund 25.000 Unternehmen und Institutionen sind in der Stadt niedergelassen. Eine Unternehmensliste finden Sie unter <http://www.wirtschaft.nuernberg.de> im Menüpunkt >Daten und Fakten>Unternehmen.

Eine ausführliche online-Unternehmensdatenbank wird von den bayerischen IHKs geführt:

⇒ (<http://www.firmen-in-bayern.de>)

Beispiele für große Unternehmen in Nürnberg

Unternehmen mit mehr als 500 MA am Standort Nürnberg bzw. Konzerne mit Hauptsitz Nürnberg

11. Kosten, Gebühren, Abgaben am Standort Nürnberg

Für detaillierte Informationen empfehlen wir Ihnen direkt Kontakt zu den zuständigen Stellen bzw. Unternehmen aufzunehmen. Teilweise sind Preise auch Verhandlungssache - gerade für gewerbliche Kunden. Eine Gewähr können wir nicht übernehmen.

Kommunale Steuern

Gewerbsteuer-Hebesatz	467%
Grundsteuer A (für land- und forstwirtschaftlichen Grundbesitz):	332%
Grundsteuer B (für andere Grundstücke):	555%

Erklärungen zu den einzelnen Steuerarten und Formulare erhalten Sie unter:

- http://nuernberg.de/internet/referat2/steuern_abgaben.html

Links zu aktuellen Preisen/Gebühren haben wir hier Sie zusammengestellt:

- Trinkwasser (<https://www.n-ergie.de/geschaeftskunden/produkte/wasser.html>)
- Erdgas (<https://www.n-ergie.de/geschaeftskunden/produkte/erdgas.html>)
- Strom (<https://www.n-ergie.de/geschaeftskunden/produkte/strom.html>)
- Fernwärme (<https://www.n-ergie.de/geschaeftskunden/produkte/fernwaerme.html>)
- Schmutzwasser (<http://www.nuernberg.de/internet/sun/abwassergebuehren.html>)
- Restmüll-Entsorgung (http://nuernberg.de/internet/abfallwirtschaft/gebuehren_kosten.html)

12. Bruttoinlandsprodukt zu Marktpreisen

BiP 2019	Mrd. €	je Einwohner in €	je Erwerbstätigem in €
Stadt Nürnberg	32,3	62 314	80 169
Mittelfranken	81,9	46 220	77 304
Metropolregion Nürnberg	150,6	k. A.	k. A.

Quelle: Bay. Landesamt für Statistik

Entwicklung des Bruttoinlandsproduktes (BiP) zu Marktpreisen

Stadt Nürnberg	Mio. €	Veränderung zum Vorjahr in %
2000	19 078	
2009	21 885	
2010	22 688	3,7%
2011	23 799	4,9%
2012	24 659	3,6%
2013	25 281	2,5%
2014	26 176	3,5%
2015	27 158	3,8%
2016	28 887	6,4%
2017	30 432	5,3%

Entwicklung der Bruttowertschöpfung (BWS) zu Herstellungspreisen

Stadt Nürnberg	Mio. €	Veränderung zum Vorjahr in %
2000	17 210	
2009	19 634	
2010	20 416	4,0%
2011	21 378	4,7%
2012	22 159	3,7%
2013	22 744	2,6%
2014	23 574	3,6%
2015	24 454	3,7%
2016	26 034	6,5%
2017	27 436	5,4%

Quelle: Bay. Landesamt für Statistik

13. Wirtschaftsstruktur

Sozialversicherungspflichtig Beschäftigte am Arbeitsort Nürnberg nach Branchen

Branche		Juni 21	Anteil an der Gesamtbeschäftigung	Juni 20	1-Jahres-Veränderung 2020 zu 2021	
					absolut	in %
Insgesamt		312 129	100,0%	309 094	3 035	1,0%
A	Land- und Forstwirtschaft, Fischerei;	1 513	0,5%	1 521	- 8	-0,5%
B, D, E	Bergbau, Energie- und Wasserversorgung, Entsorgungswirtschaft	4 114	1,3%	6 101	- 1 987	-32,6%
C	Verarbeitendes Gewerbe	45 174	14,5%	45 195	- 21	0,0%
davon	<i>Metall- und Elektroindustrie sowie Stahlindustrie (24-30, 32,33)</i>	38 676	12,4%	38 842	- 166	-0,4%
F	Baugewerbe	11 556	3,7%	11 134	422	3,8%
G	Handel; Instandhaltung und Reparatur v. Kfz	36 480	11,7%	36 513	- 33	-0,1%
davon	<i>Handel und Reparatur von Kraftfahrzeugen (45)</i>	4 533	1,5%	4 395	138	3,1%
	<i>Großhandel (ohne Handel mit Kfz.) (46)</i>	14 222	4,6%	14 212	10	0,1%
	<i>Einzelhandel (ohne Handel mit Kfz.) (47)</i>	17 758	5,7%	17 873	- 115	-0,6%
H	Verkehr und Lagerei	25 124	8,0%	23 615	1 509	6,4%
I	Gastgewerbe	8 669	2,8%	9 238	- 569	-6,2%
J	Information und Kommunikation	26 865	8,6%	26 314	551	2,1%
K	Erbringung von Finanz- und Versicherungsdienstleistungen	15 445	4,9%	15 383	62	0,4%
L	Grundstücks- und Wohnungswesen	3 456	1,1%	3 578	- 122	-3,4%
M	Erbringung von freiberuflichen, wissenschaftlichen und technischen Dienstleistungen	22 613	7,2%	22 628	- 15	-0,1%
N	Erbringung von sonstigen wirtschaftlichen Dienstleistungen	36 745	11,8%	35 070	1 675	4,8%
davon	<i>Überlassung von Arbeitskräften (782, 783)</i>	13 922	4,5%	11 309	2 613	23,1%
O, U	Öffentl. Verwaltung, Verteidigung; Sozialversicherung	18 866	6,0%	18 492	374	2,0%
P	Erziehung und Unterricht	7 605	2,4%	7 360	245	3,3%
Q	Gesundheits- und Sozialwesen	36 417	11,7%	35 327	1 090	3,1%
davon	<i>Gesundheitswesen (86)</i>	20 128	6,4%	19 215	913	4,8%
	<i>Heime und Sozialwesen (87-88)</i>	16 289	5,2%	16 112	177	1,1%
R	Kunst, Unterhaltung und Erholung	2 237	0,7%	2 352	- 115	-4,9%
S	Erbringung von sonstigen Dienstleistungen	8 937	2,9%	8 944	- 7	-0,1%
T	Priv. Haushalte mit Hauspersonal; Herst. v. Waren u. Erbringung v. Dienstl. durch priv. Haushalte	313	0,1%	329	- 16	-4,9%
Nach Sektoren:						
A	Land-, Forstwirtschaft und Fischerei	1 513	0,5%	1 521	- 8	-0,5%
B - F	Produzierender Sektor	60 844	19,5%	62 430	- 1 586	-2,5%
G - U	Dienstleistungssektor	249 772	80,0%	245 143	4 629	1,9%

Quelle: Statistik der Bundesagentur für Arbeit

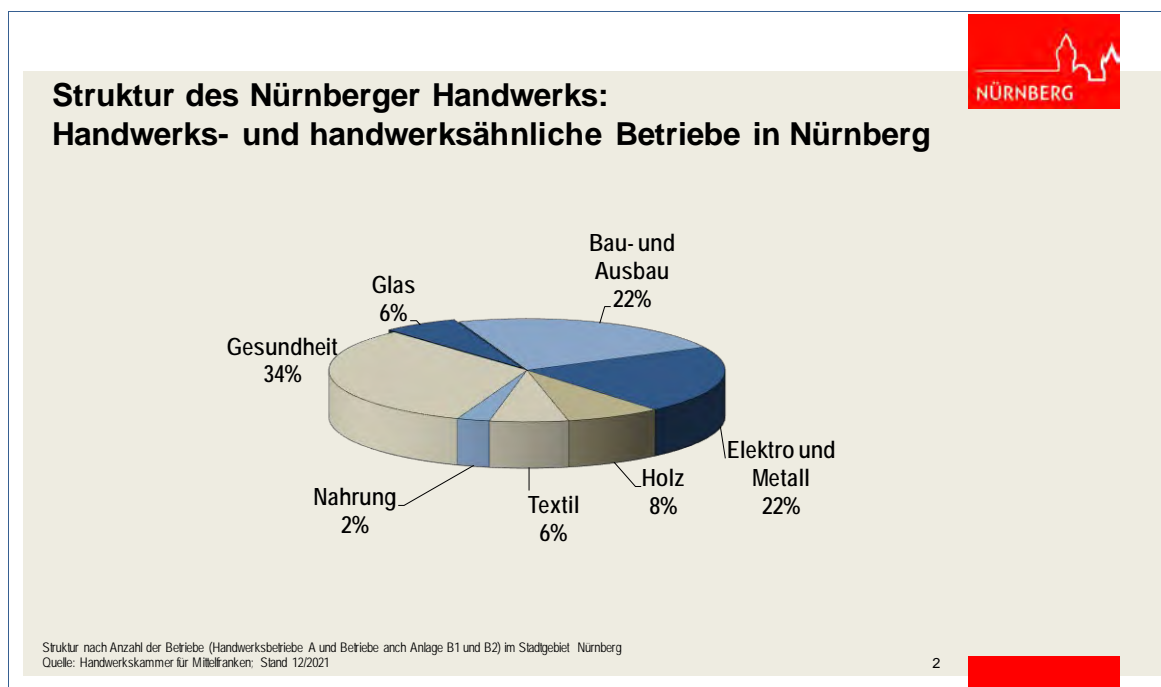
Wirtschaftsstruktur - Handwerk

Das Handwerk hat große Bedeutung für die Wirtschaftskraft des Raumes. In knapp 5.800 Nürnberger Handwerksbetrieben arbeiten 45.700 Fachkräfte. Rund 22 Prozent aller Nürnberger Betriebe sind somit dem Handwerk zuzurechnen. Dabei spielt insbesondere die Metallbranche, die durch ihre enge Verflechtung mit den Industriezweigen Elektrotechnik und Maschinenbau stark ausgeprägt ist, eine wichtige Rolle.

Stadt Nürnberg	2010	2018	2021
Anzahl der Handwerksbetriebe nach Anlage A zur Handwerksordnung: Handwerke mit Meisterpflicht	2 676	2 475	3 247
Anzahl der Handwerksbetriebe nach Anlage B 1 zur Handwerksordnung: zulassungsfreie Handwerke (keine Meisterpflicht)	1 945	2 180	1 890
Anlage B 2 zur Handwerksordnung: Handwerksähnliche Gewerbe (keine Meisterpflicht)	1 207	1 073	649
Gesamt	5 828	5 728	5 786

Quelle: Handwerkskammer für Mittelfranken

Stand: jeweils 31.12.



Zahlen zum Handwerk in Mittelfranken

	2018	2021
Betriebe		
Anzahl der Betriebe insgesamt	21 713	22 216
Umsatz		
Gesamt in Mrd. €	12	13
Beschäftigte		
Jahresdurchschnitt	125 500	121 200
Auszubildende		
Gesamt	8 280	8 057

Quelle: Handwerkskammer für Mittelfranken

Wirtschaftsstruktur - Fremdenverkehr

Zahlen für das Jahr 2021 (jeweils inkl. Jugendherberge und Erholungsheime)

- ⇒ Bettenkapazität: 20 120 Betten (Dez. 2021)
- ⇒ Zahl der Ankünfte: 796 073
- ⇒ Anzahl der Übernachtungen: 1 496 915
- ⇒ Bettenauslastung: 22,4% (Jan-Jun 2022: 31,6%)



14. „Weiche“ Standortfaktoren

In einem Vergleich von weltweit 231 bedeutenden Großstädten wird Nürnbergs Lebensqualität auf Platz 23 bewertet. (Mercer quality of living 2019)

Umweltbedingungen - In einem weltweiten Vergleich der Umweltbedingungen von 218 bedeutenden Großstädten wird Nürnberg gleichauf mit Bern, Vancouver und Auckland auf Platz 13 bewertet.

Wohnen - In Nürnberg lassen sich Wohnträume noch relativ einfach und günstig erfüllen.

Bildung - Nürnberg bietet nach dem bayerischen Schulsystem, das zu den Besten Deutschlands zählt, eine komplette Palette an Schulen, Aus- und Weiterbildungseinrichtungen, die Friedrich-Alexander-Universität Erlangen-Nürnberg und die Georg-Simon-Ohm-Hochschule sowie die Evangelische Hochschule qualifizieren junge Menschen auf hohem Niveau.

Freizeit - Die Grüngürtel und Flussauen quer durch die Innenstadt oder die großzügig angelegten Parks und Seen bieten ideale Möglichkeiten zu entspannen. 500 Sportvereine im Ballungsraum ermöglichen ein attraktives Freizeitprogramm. Ob große Oper oder Kleinkunst und Kabarett, Galeriebesuch oder der Gang durch ein Museum – die aktive Kunst- und Kulturszene Nürnbergs überrascht und begeistert immer wieder auf's Neue. Dank einer Vielzahl kreativer und weltoffener Gastronomen gibt es wohl keinen Landstrich auf dieser Erde, der kulinarisch nicht vertreten ist. Die fränkische Küche hat eine lange Tradition – die Original Nürnberger Bratwurst, das Schäufele oder der Karpfen aus dem Aischgrund haben ihre Liebhaber überall auf der Welt. Übrigens ist Franken mit 330 Braustätten die Gegend mit der weltweit höchsten Brauereidichte...

Einkaufen - In Nürnberg, mit einer der größten Fußgängerzonen Europas, können Sie Ihren Einkaufsbummel in vollen Zügen genießen. Nürnberg als Einkaufsstadt vermittelt ein eigenes, für diese Stadt typisches Flair.

Gesundheit/Soziales - Mit dem Klinikum Nürnberg - dem größten kommunalen Krankenhaus Deutschlands - hat die Stadt ein Krankenhaus der maximalen Versorgungsstufe, das der Bevölkerung der Region Behandlung und Pflege auf höchstem Stand gewährleistet. Die Versorgung mit niedergelassenen Fach- und praktischen Ärzten je Einwohner liegt über dem bayerischen und über dem deutschen Durchschnitt. Nürnberg bietet eine überdurchschnittlich gute Kindergartenversorgung.

Lebenshaltungskosten - In Nürnberg lässt es sich vergleichsweise günstig leben.

Sicherheit - Der Vergleich unter den Städten mit mehr als 300.000 Einwohnern belegt, dass Nürnberg eine der sichersten der größten deutschen Städte ist. Im weltweiten Vergleich von 231 bedeutenden Großstädten liegt Nürnberg in Punkto Sicherheit auf Platz 11.

Kurzprofil der Wirtschaftsregion Nürnberg

- Einer der 10 großen Wirtschaftsräume Deutschlands
- Bevölkerung
im Stadtgebiet Nürnberg 540.000
in der Wirtschaftsregion (Mittelfranken) 1,8 Mio.
in der Metropolregion 3,6 Mio.
- 2 Mio. Erwerbstätige in der Metropolregion
- Regionales Bruttoinlandsprodukt 143 Mrd. Euro (Metropolregion)
- Eine der wichtigsten deutschen Verkehrsdrehscheiben:
Internationaler Airport
Lage am Schnittpunkt von vier wichtigen Autobahnen
Bahn-Knotenpunkt von ICE- und internationalen Fernverkehrsstrecken
Main-Donau-Kanal mit größtem Güterverkehrszentrum Süddeutschlands
- Zentrum des zweitgrößten deutschen Nahverkehrsverbundes
- Internationaler Messeplatz; eine der 15 größten Messegesellschaften der Welt
- Auf internationalen Märkten erfolgreiche Industrie; Exportquote über 50%
- Dynamisches Wachstum im Handel mit Mittelost- und Osteuropa; Gateway-Region
- Zweitwichtigste bayerische Hochschul- und Forschungsregion
- Spitzenposition unter den europäischen Technologieregionen, besonders in Mikroelektronik, Kommunikations- und Informationstechnik, Mechatronik, Verkehrstechnik und Logistik, Medizintechnik, optische Datenübertragung
- Eine der führenden Innovationsregionen; nach Patentanmeldungen je Einwohner europaweitweit auf Rang 3.
- Wichtigste Industriezweige: Energietechnik, Elektrotechnik/Elektronik, Maschinenbau, Kommunikationstechnik, Automatisierungstechnik, Druckindustrie, Fahrzeugteile, Medizintechnik, Mess-, Steuer- und Regeltechnik, Schreibgeräte.
- Starker Dienstleistungssektor; Schwerpunkte im Bereich Ingenieur- und Wirtschaftsberatung, Marktforschung, Versicherungs- u. Finanzdienstleistungen, E-Commerce, Handel, Softwareentwicklung, Datenverarbeitung.
- Hohe Lebensqualität
(nach Studie W. M. Mercer 2019: Patz 23 unter weltweit 232 Großstädten)
- Eine der sichersten der größten deutschen Städte.

Das Serviceangebot der Wirtschaftsförderung Nürnberg

Das Team der Wirtschaftsförderung Nürnberg steht Ihnen als Ansprechpartner der Stadtverwaltung in allen wirtschaftlichen Fragen gerne zur Verfügung. Nutzen Sie die Dienstleistungen der städtischen Wirtschaftsförderung.

⇒ **Unternehmensbetreuung**

Wenn Sie als Unternehmen ein Anliegen haben und dazu die Stadtverwaltung Nürnberg benötigen, sind wir Ihre zentralen Ansprechpartner. Wir unterstützen Sie bei bau-, planungs- und umweltschutzrechtlichen Fragen. Damit Sie sich Wege und Zeit sparen, koordinieren wir erforderliche Verfahren zentral und erledigen die Vorgänge dienststellenübergreifend für Sie. Wir beraten und unterstützen Sie, wenn Sie sich am Wirtschaftsstandort Nürnberg ansiedeln wollen. Dazu vermitteln wir Ihnen private oder städtische Gewerbeflächen und -objekte und informieren über öffentliche Finanzierungshilfen. Falls Sie für Ihr Unternehmen einen neuen Standort suchen, Ihren aktuellen Firmenstandort verlagern oder diesen erweitern wollen, werden wir für Sie tätig. Wir initiieren und unterstützen betriebsnahe Beschäftigungs- und Qualifizierungsprojekte, wenn Veränderungsprozesse in Unternehmen bewältigt werden müssen oder die technologische Entwicklung neue Qualifikationen erfordert.

⇒ **Innovationsförderung und Standortmarketing**

Wir unterstützen den Strukturwandel, indem wir Technologie- und Branchenentwicklungen fördern. Dazu arbeiten wir aktiv in Netzwerken mit, stärken die regionale Vernetzung von Forschung und Industrie, betreuen regionale Kompetenzinitiativen und initiieren und begleiten Projekte mit Leitcharakter. Wir bieten Fördermittelberatung, unterstützen Sie bei der Suche nach Projektpartnern und helfen Ihnen als Unternehmensgründer, die notwendigen Kontakte herzustellen.

Unternehmen, die am Standort Nürnberg interessiert sind, stellen wir nach individuellem Bedarf die wichtigsten Informationen zum Wirtschaftsstandort Nürnberg zusammen. Wir erarbeiten Standortanalysen, insbesondere Branchen-, Technologie- und Strukturanalysen und betreuen wissenschaftliche Arbeiten zum Standort Nürnberg. Wir vermarkten den Wirtschaftsstandort Nürnberg und liefern Ihnen als Wirtschaftsjournalisten Standortinformationen.

www.wirtschaft.nuernberg.de

Index

- Abgaben 16
Absatzkennziffern 9
Arbeitsagenturbezirk 10
Arbeitslose 3
Arbeitslose 11
Arbeitslosenzahlen 11
Arbeitsmarkt 10
Arbeitsmarktpotenzial 10
- Ärzte 24
- Aussteller 7
Autobahn 6
Autobahnauffahrten 6
- Bahnanbindung 6
Ballungsraum 3
Baufläche 8
Beschäftigte 3
Bevölkerung 5
Bildung 24
Bildungsstruktur 11
Bruttoinlandsprodukt 3, 17
Bruttowertschöpfung 17
Bundesstraßen 6
Büroflächen 8
BWS 17
- CongressCenter
Nürnberg 7
- Dienstleistungssektor 22
- Einkaufen 24
Einkaufszentralität 9
Einwohner 5
Einwohner 3
Einzelhandelsumsatz 9
Erdgaspreise 16
Erwerbstätige 3
Exportquote 3
- Fachbesucher 7
Fachhochschule 13
Fernwärmepreise 16
Fläche 4
Flughafen 6
Freizeit 24
Fremdenverkehr 23
- Gebäude-Nutzflächen 8
Gebühren 16
Gemeindekennziffer 4
Geographische Lage 4
Gesundheit 24
Gewerbeflächen 8
Gewerbesteuer 16
Grundsteuer 16
Grundstücke 8
- Handelsflächen 8
Handwerk 20
Hebesatz 16
Hochschulen 13
Höhenlage 4
- Immobilienmarkt 8
- Industrie 19
Industriebeschäftigte 19
Industrieumsätze 19
- Kaufkraft 9
Kaufkraftkennziffer 9
Kaufpreise 8
Kindergarten 24
Klinikum 24
Kommunale Steuern 16
Kongresse 7
Kosten 16
- Lage 4
Lebenshaltungskosten 24
- Main-Donau-Kanal 6
Meistersingerhalle 7
Messezentrum 7
Mietpreise 8
Müllgebühren 16
- NürnbergMesse 7
- Öffentlicher
Personennahverkehr 6
- Pendler 3
Pendlersaldo 3
- Preise 16
Produktionsflächen 8
- Restmüllentsorgung 16
- Schmutzwassergebühren 16
Schulen 24
Selbstständige 3
Sicherheit 24
Sitzplätze 7
Sozialversicherungspflichtig Beschäftigte 3
Straßennetz 6
Strompreise 16
- Trinkwasser 16
- Umsatzkennziffer 9
Umweltbedingungen 24
Universität 13
Unternehmen 15
Unternehmensdatenbank 15
- Verfügbare
Gewerbeflächen 8
Verkehrsanbindungen 6
- Wasserpreise 16
Weiche Standortfaktoren 24
Wirtschaftsregion 3
Wirtschaftsstruktur 18
Wohnen 24
Wohnflächen 8

Vermissten Sie hier einige Daten, dann können Sie sich gerne jederzeit an uns wenden – wir werden versuchen, Ihnen weiter zu helfen. Auch wenn Sie Anregungen oder Kritik haben, sind wir Ihnen für eine kurze Rückmeldung sehr dankbar.

Ihr Ansprechpartner in der Stadtverwaltung zu allen Wirtschafts- und Standortfragen:

Stadt Nürnberg

Wirtschaftsförderung Nürnberg

Theresienstraße 9

90403 Nürnberg

☎ +49 (0) 911/ 231 -28 03 bzw. -29 98

Fax: +49 (0) 911/ 231 -85 25

E-Mail: wirtschaft@stadt.nuernberg.de

Internet : <http://www.wirtschaft.nuernberg.de>