


© 2015 BMVI / TÜV Rheinland, Geobasisdaten BKG, Hintergrundkarte OpenStreetMap (ODbI), Omniscale


Geobasisdaten: © Bayerische Vermessungsverwaltung (www.geodaten.bayern.de) 2014


Legende


Ausbaubereiche


 Vorl. Erschließungsgebiet

Ist-Bandbreiten in Down-/Upload

 <= 15 Mbit/s | 1 Mbit/s

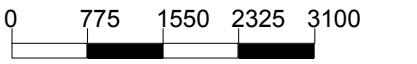
 16 Mbit/s | 1 Mbit/s

 >= 30 Mbit/s | 2 Mbit/s

 NORD

Bearbeitet von:
Sebastian Prechtl
17.11.2015

Maßstab 1 : 77500




Blatt: 1



Breitbandversorgung Stadt Nürnberg

Ist-Analyse
Stand: nach Markterkundung

Projekt:
NÜRNBERG02
Typ: Auswahlverfahren

 Innovative Kommunikations-Technologien

IK-T Manstorfer und Hecht
Margaretenstraße 15
93047 Regensburg