

## Standorte der barrierefreien Toiletten in Nürnberg Stand: April 2018



Bei Neubauten von öffentlichen WCs werden diese barrierefrei ausgestattet bzw. mit einem eigenen barrierefreien Toilettenabteil versehen.

Die mit \* gekennzeichneten Toiletten sind mit einem bundesweit einheitlichen Schließsystem ("Euroschlüssel") ausgestattet. Seit dem 01.11.2010 ist für die Besitzerinnen und Besitzer des Euroschlüssels die Benutzung sämtlicher öffentlicher Toiletten der Stadt Nürnberg gebührenfrei.

Euroschlüssel können über den Verband der Kriegs- und Wehrdienstopfer, Behinderte und Rentner Deutschlands VdK bezogen werden

Nähere Informationen sind erhältlich bei:  
Geschäftsstelle des VdK Nürnberg,  
Rosenaustraße 4,  
90429 Nürnberg,  
Tel. 0911/279550.  
Internet: [www.vdk.de](http://www.vdk.de)

oder direkt beim Club Behinderter und ihrer Freunde, Darmstadt und Umgebung e. V.  
(<http://www.cbf-da.de>).

### Am Plärrer\*

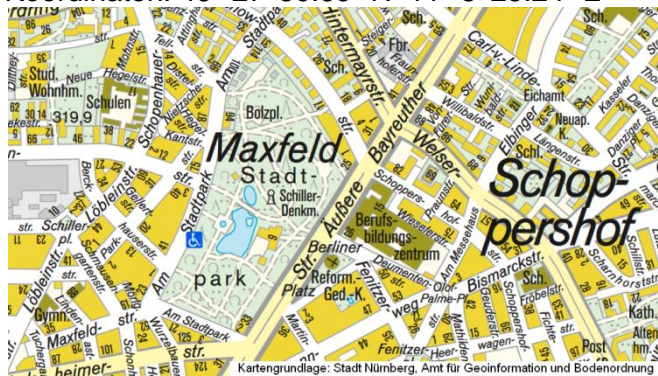
U-Bahnstation „Plärrer“

Koordinaten: 49° 26' 52.67" N 11° 3' 54.94" E

### Am Stadtpark\*

Toilette im Stadtpark

Koordinaten: 49° 27' 50.69" N 11° 5' 25.24" E



<http://www.geoinformationen.nuernberg.de/>

### Ansbacher Straße\*

U-Bahnstation „Röthenbach bei Schweinau“

Koordinaten: 49° 25' 14.98" N 11° 1' 59.45" E

### Äußere Bayreuther Straße\*

Südseite P+R-Parkhaus „Herrnhütte“

Koordinaten: 49° 28' 40.63" N 11° 6' 34.68" E



### Bahnhofsplatz\*

Königstorpassage/U-Bahnhof „Hauptbahnhof“  
Koordinaten: 49° 26' 50.78" N 11° 4' 56.39" E



Kartengrundlage: Stadt Nürnberg, Amt für Geoinformation und Bodenordnung  
<http://www.geoinformationen.nuernberg.de/>

### Bahnhofstraße\*

Zentraler Omnibusbahnhof  
Koordinaten: 49° 26' 52.29" N 11° 5' 8.70" E

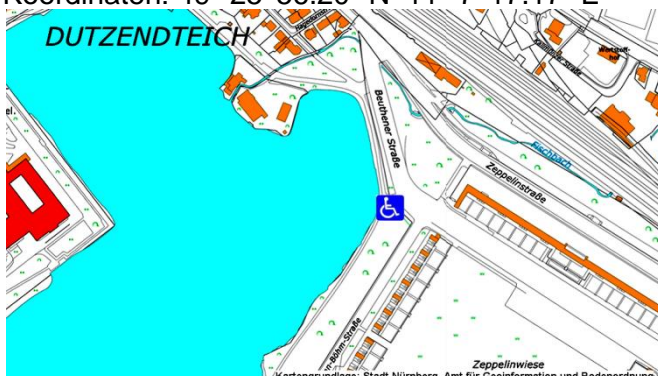


Kartengrundlage: Stadt Nürnberg, Amt für Geoinformation und Bodenordnung  
<http://www.geoinformationen.nuernberg.de/>

### Beuthener Straße

**(evtl. bei Großveranstaltungen nicht zugänglich!)**

Automatik-WC in der Nähe der Steintribüne  
Koordinaten: 49° 25' 56.20" N 11° 7' 17.17" E



Kartengrundlage: Stadt Nürnberg, Amt für Geoinformation und Bodenordnung  
<http://www.geoinformationen.nuernberg.de/>

### Erlanger Straße/Johann-Sperl-Straße\*

Straßenbahndiensthaltestelle „Am Wegfeld“  
Koordinaten: 49°29'34.0"N 11°03'10.8"E

### Friedrich-Ebert-Platz\*

Automatik-WC auf der Westseite des Friedrich-Ebert-Platzes

Koordinaten: 49° 27' 44.15" N 11° 4' 16.50" E



Kartengrundlage: Stadt Nürnberg, Amt für Geoinformation und Bodenordnung  
<http://www.geoinformationen.nuernberg.de/>

### Große Straße\*

Höhe Campingplatz/Hans-Kalb-Straße

Koordinaten: 49° 25' 16.76" N 11° 7' 17.49" E

### Hauptmarkt 18\*

Westseite des Rathauses

Koordinaten: 49° 27' 16.50" N 11° 4' 37.65" E



Kartengrundlage: Stadt Nürnberg, Amt für Geoinformation und Bodenordnung  
<http://www.geoinformationen.nuernberg.de/>

### Hintere Insel Schütt\*

Koordinaten: 49° 27' 12.42" N 11° 5' 0.81" E



Kartengrundlage: Stadt Nürnberg, Amt für Geoinformation und Bodenordnung  
<http://www.geoinformationen.nuernberg.de/>

### Jakobsplatz\*

U-Bahn „Weißer Turm“

Koordinaten: 49° 27' 1.68" N 11° 4' 14.85" E

[„Toilette für alle“](#)

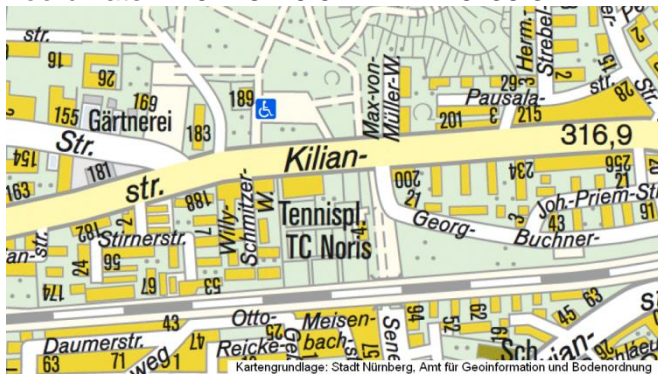
Bitte bringen Sie für die Benutzung des Lifters Ihren eigenen Gurt mit!



### **Kilianstraße**

Parkplatz des Volksparks Marienberg

Koordinaten: 49° 28' 29.52" N 11° 5' 38.32" E



### **Königstraße\***

U-Bahnhof „Lorenzkirche“

Koordinaten: 49° 27' 4.03" N 11° 4' 34.56" E

### **Leipziger Platz\***

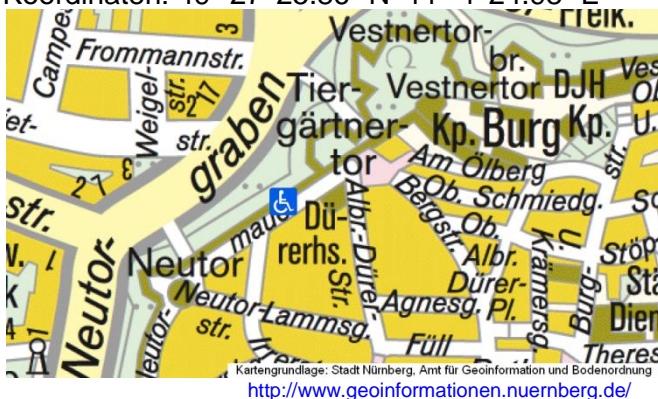
U-Bahnhof „Nordostbahnhof“

Koordinaten: 49° 28' 21.67" N 11° 6' 16.78" E

### **Neutormauer\***

Nähe Tiergärtner- / Albrecht-Dürer-Haus

Koordinaten: 49° 27' 25.86" N 11° 4' 24.98" E



### **Ostendstraße\***

Ecke Schmausenbuckstraße (Mögeldorfer Plärrer)

Koordinaten: 49° 27' 34.52" N 11° 7' 54.92" E

### **Rathenauplatz\***

U-Bahnhof „Rathenauplatz“

Koordinaten: 49° 27' 26.74" N 11° 5' 20.28" E

### **Rothenburger Straße\***

U-Bahnhof „Rothenburger Straße“ (oberirdisch)

Koordinaten: 49° 26' 38.35" N 11° 3' 19.51" E

### Vestnertorgraben\*

Automatik-WC in der Nähe des „Hexenhäuschens“ an der Burg

Koordinaten: 49° 27' 32.89" N 11° 4' 29.72" E



### Veilhofstraße\*

Beim Sebastiansspital

Koordinaten: 49° 27' 28.52" N 11° 6' 31.83" E